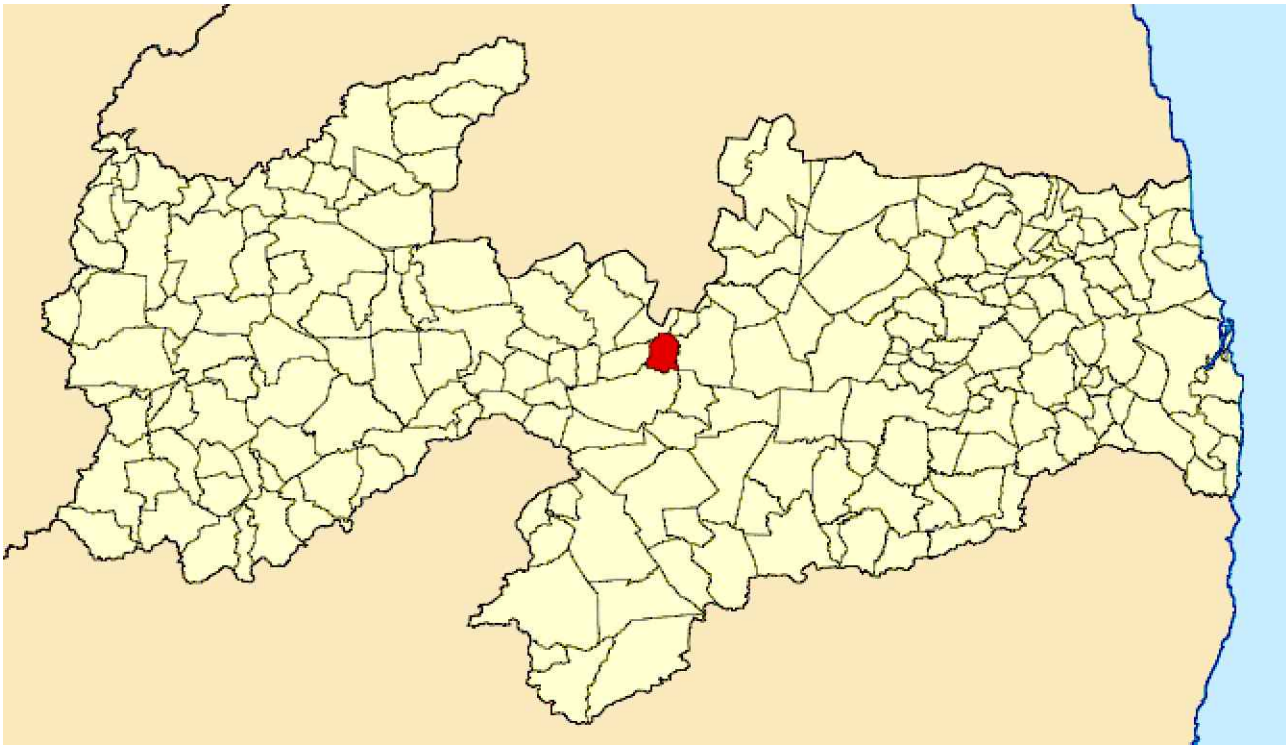
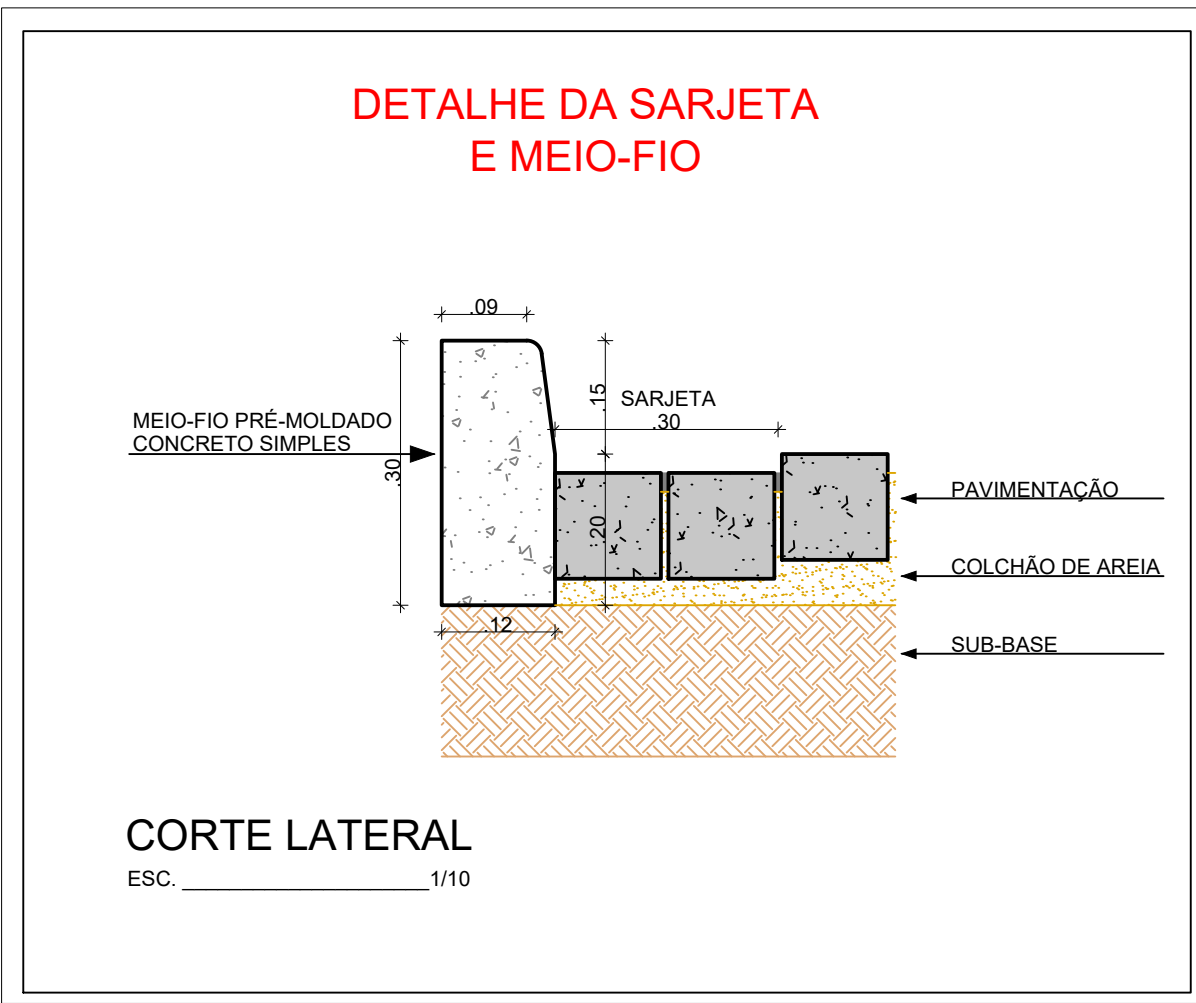
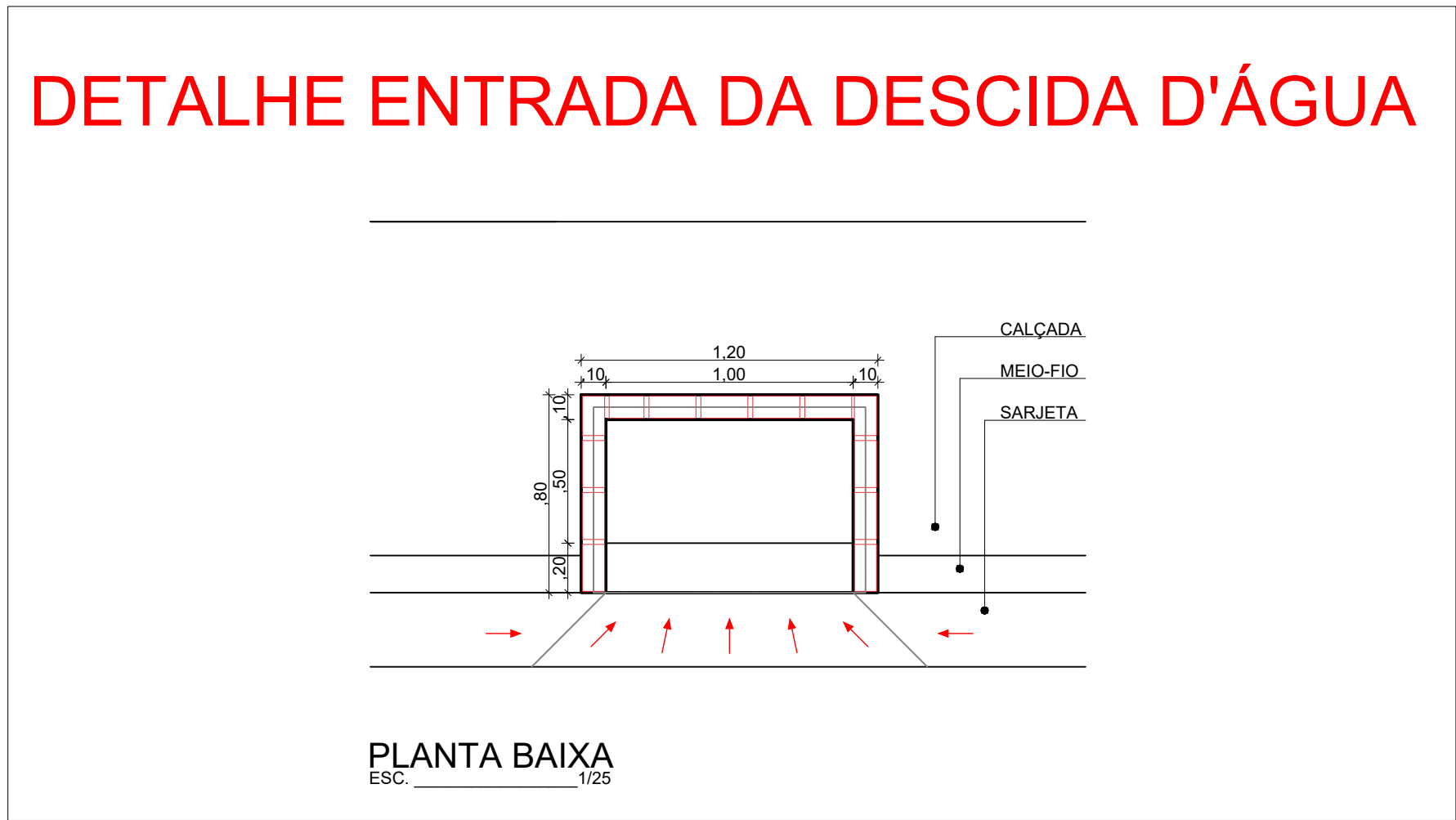



2 Localização de Assunção no Brasil  
Sem Escala



3 Localização de Assunção na Paraíba  
Sem Escala



4 Mapa de Localização  
Sem Escala

Rev.	Data	Descrição	Desenho
Tabela de Revisão			
AS INFORMAÇÕES CONTIDAS NESTE PROJETO SÃO DE PROPRIEDADE INTELECTUAL DA CONTRATANTE E NÃO PODEM SER DUPLICADAS E/OU UTILIZADAS POR TERCEIROS SEM A PRÉVIA AUTORIZAÇÃO DO AUTOR.			
		PREFEITURA MUNICIPAL DE ASSUNÇÃO - PB CNPJ: 01.612.635/0001-02	
CLIENTE PREFEITURA MUNICIPAL DE ASSUNÇÃO/PB			
OBRA LOTEAMENTO RESIDENCIAL - FNHIS SUB 50			
LOCAL FNHIS - 20 CASAS - RUA JOÃO AMARO DA CRUZ, ASSUNÇÃO - PB			
TÍTULO DRENAGEM - FNHIS SUB 50 DRENAGEM SUPERFICIAL E DESCIDA D' ÁGUA			
RESPONSÁVEL Sandro Johny Gomes Carneiro		DATA 27.11.2025	
CREA DO RESPONSÁVEL CREA: 11931522024 - PB		ESCALA INDICADA	
DESENHO Sandro Johny		ID 02-01-02-	

DRE

01 | 01